



Управление жилищно-коммунального хозяйства
администрации МО ГО «Сыктывкар»



Ремонт улично-дорожной сети



2016 год

Федеральный бюджет

Распоряжение Правительства РФ от 23.05.2016 №978-р

«Об утверждении распределения иных межбюджетных трансфертов, предоставляемых в 2016 году бюджетам субъектов Российской Федерации в целях достижения целевых показателей региональных программ, предусматривающих мероприятия по решению неотложных задач по приведению в нормативное состояние автомобильных дорог регионального или межмуниципального и местного значения»

350,00 млн. руб.

ГОРОД

310,05
млн.руб.



ЭЖВА

39,95
млн.руб.

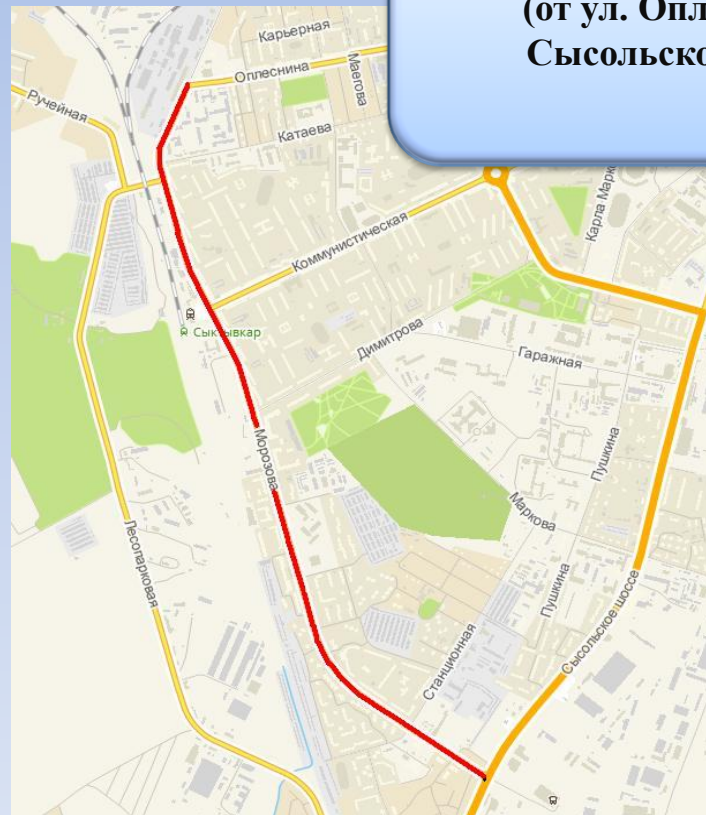
Федеральный бюджет

Срок выполнения работ
до 31.08.2016

Показатель:

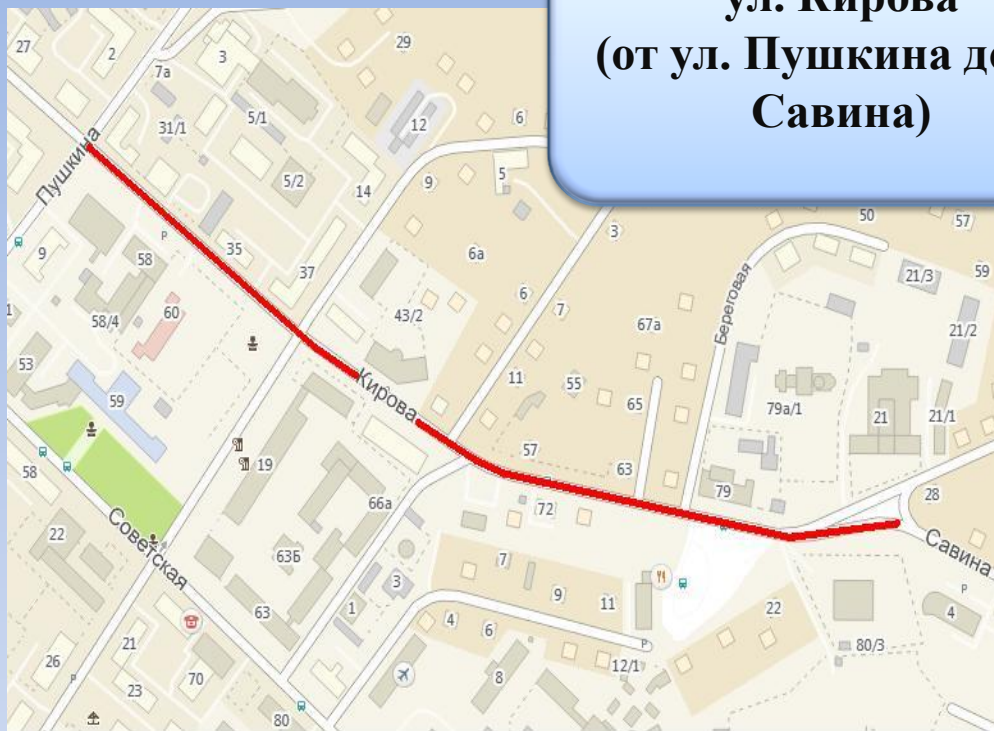
**Объем работ в целях
ликвидация дефектов
дорожного покрытия**

249,05 тыс.кв.м

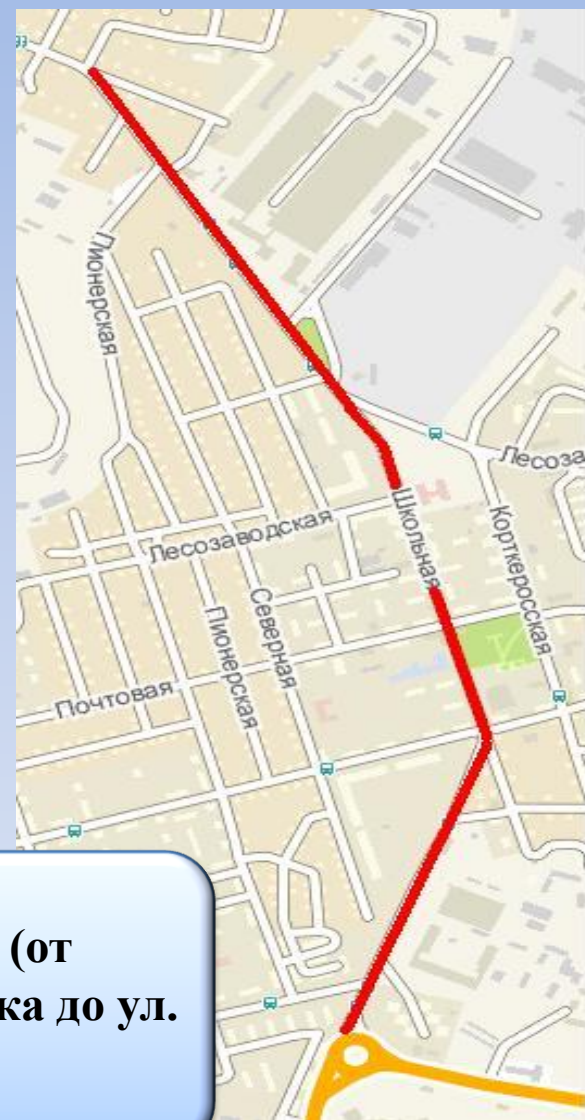


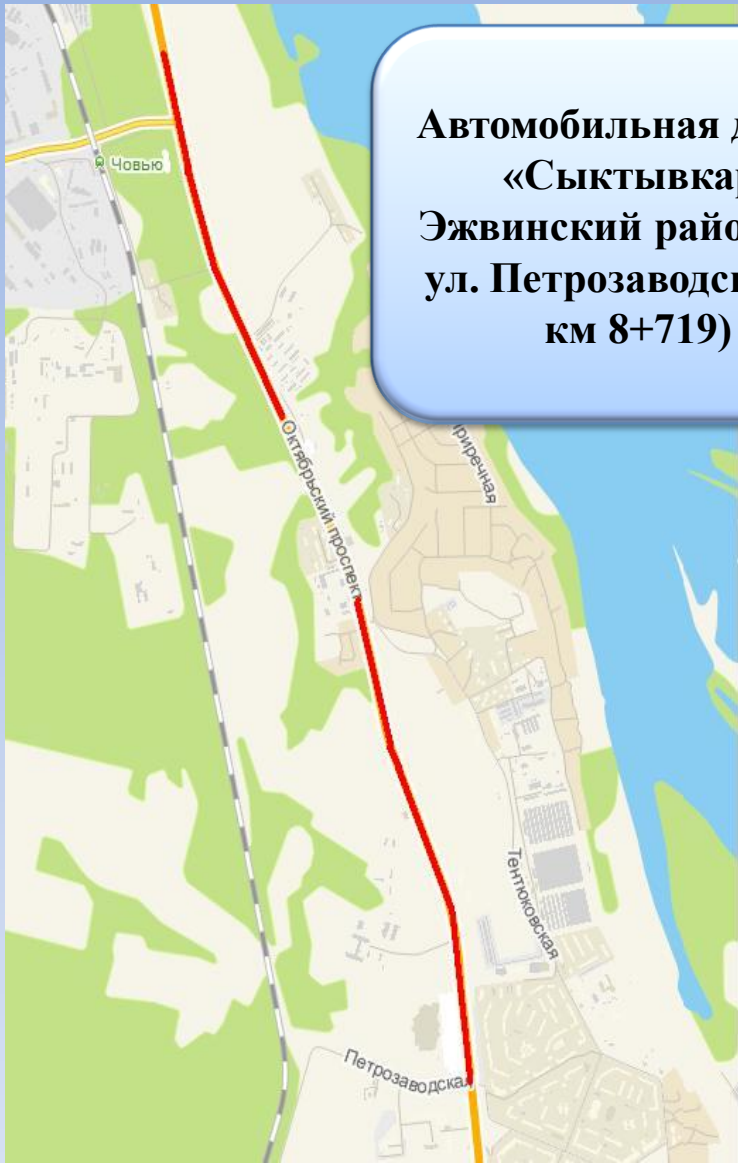
**ул. Морозова
(от ул. Оплеснина до
Сысольского шоссе)**

**ул. Кирова
(от ул. Пушкина до ул.
Савина)**




**ул. Школьная (от
Заводского переуллка до ул.
Северная)**





Автомобильная дорога
«Сыктывкар-
Эжвинский район» (от
ул. Петрозаводская до
км 8+719)

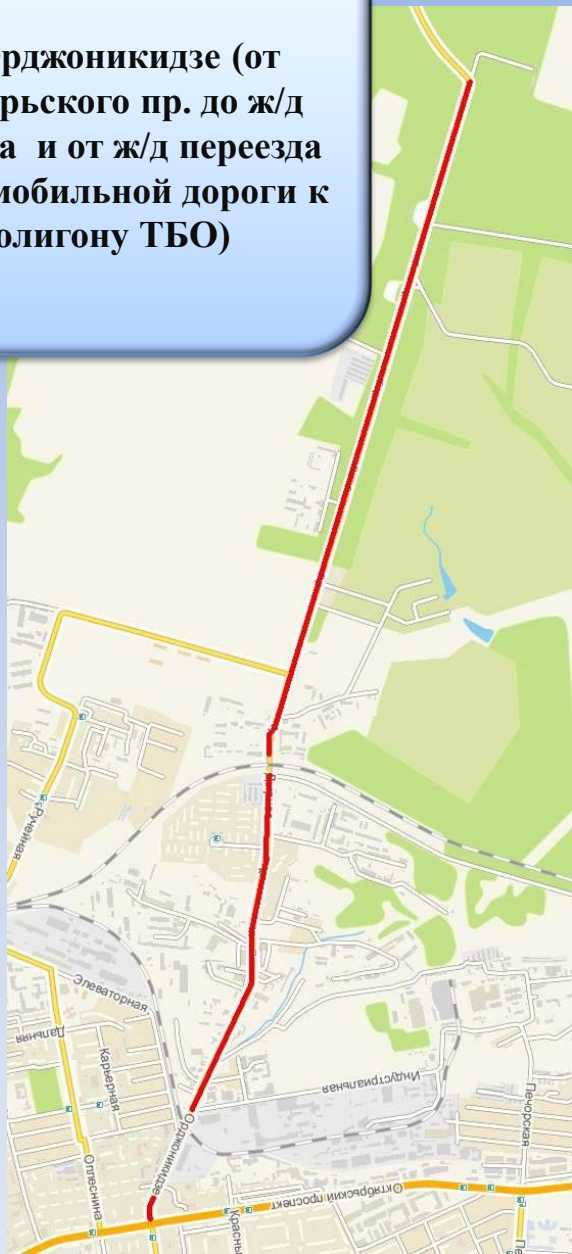
This map shows a road route starting from Petrozavodskaya street in the south and heading north. The route is highlighted in red. Key landmarks include the Chov'yu area, the Irtychnaya river, and the Oktab'skiy Prospekt. The road continues past the Gentslovskaya street area.



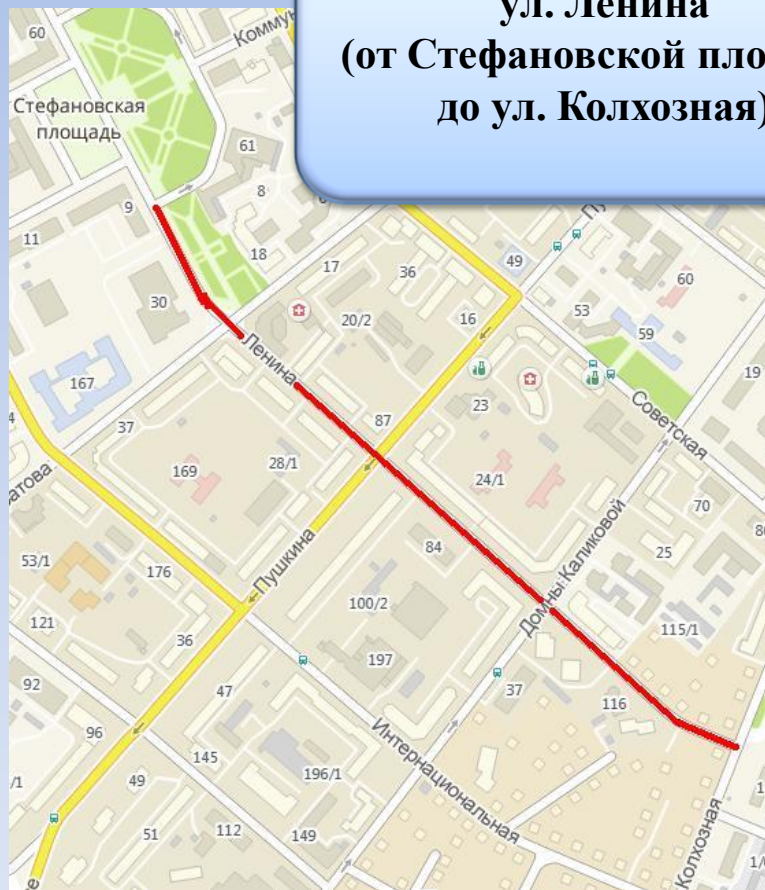
ул. Советская
(от ул.Орджоникидзе
до дома №88 по ул.
Советская)

This map shows a street grid in a residential area. A red line indicates a route starting from Ordzhonikidze street, heading south, then turning east onto Sovetskaya street, and ending at house number 88. Other streets shown include Babushkina, Kommunisticheskaya, Kuratova, and Pushkina.

**ул. Орджоникидзе (от
Октябрьского пр. до ж/д
переезда и от ж/д переезда
до автомобильной дороги к
Полигону ТБО)**

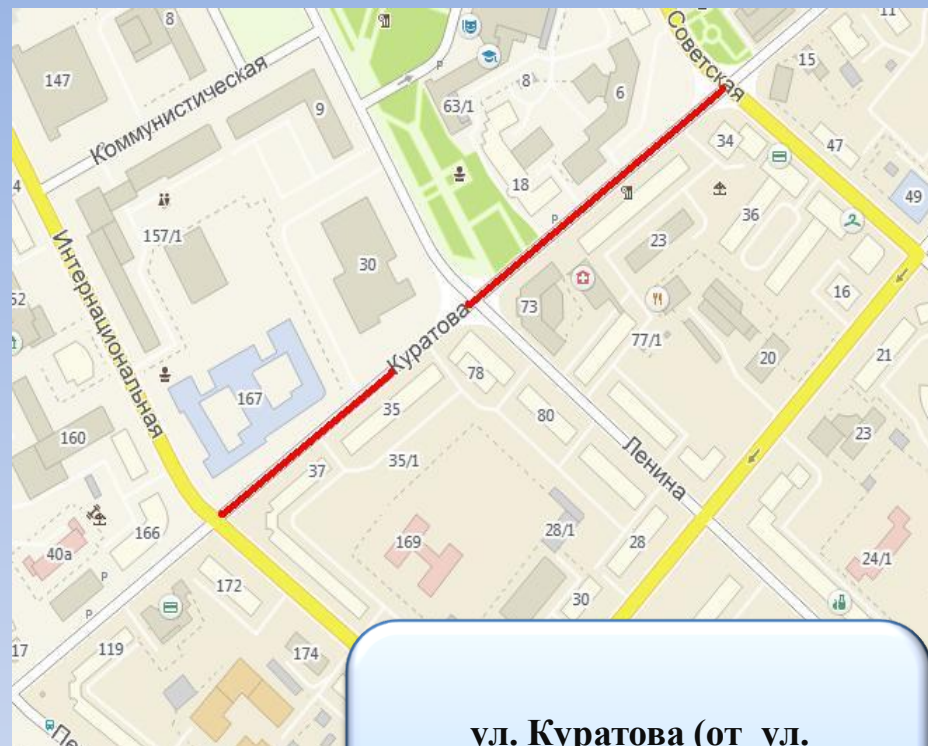


**ул. Ленина
(от Стефановской площади
до ул. Колхозная)**





**ул. Коммунистическая (от
Октябрьского проспекта
(кольцо) до ул. Карла
Маркса)**




**ул. Куратова (от ул.
Интернациональная до ул.
Советская)**

Местный бюджет

191,4 млн.руб.



Тротуары
11,0 млн.руб.



Дворовые
территории
16,0 млн.руб



Улично-
дорожная сеть
164,4 млн. руб.

Ремонт улично-дорожной сети

1. ул. Коммунистическая (от ул. К. Маркса до ул. Интернациональной)

2. ул. Октябрьский проспект
(от ул. Коммунистической до ул. Димитрова)
(от ул. Катаева до ул. Орджоникидзе)

3. ул. Кирова (от ул. Горького до ул. Кутузова)

4. ул. Горького (от ул. Кирова до ул. Советской)

5. ул. Оплеснина (от ул. К. Маркса до ул. Первомайской)

Улично-
дорожная сеть
164,4 млн. руб.

25,0 млн.руб.

- Седкыркеш;
- Максаковка;
- Краснозатонский;
- Чов.

П. 1,3,4,5
срок окончания работ –
вторая декада июня
2016 года

Технический надзор;

Дворовые территории

16,0
млн.руб.



9,0
млн.руб



7,0
млн. руб.

Объявлен аукцион:

Дворовые территории:

МКД № 42 по ул. Красных Партизан

МКД № 46 по ул. Красных Партизан

МКД № 6 по ул. Ленина

МКД № 184 по ул. Карла Маркса

Проезды:

проезд к дому № 41 по ул. Советская от ул.
Куратова

**Подготовка аукционной
документации**

Тротуары



- ул. Малышева от д.19 по ул. Малышева (почта) до ул.Петрозаводской;
- ул. Катаева от ул.Морозова до Октябрьского проспекта (по стороне торгового техникума);
- ул. Старовского от ул.Димитрова до ул.Коммунистической;
- ул.Западная от дома №92 по ул.Пушкина до ул.Куратова;
- Октябрьский проспект от шк.35 до ул.Куратова (сторона школы);
- ул.Пушкина от ул. Маркова до дома № 132 по ул.Пушкина

По судебным решениям:

Обустройство тротуара вдоль
ул.Первомайская и
ул.Интернациональная между
ул.Домны Каликовой и Колхозной;

